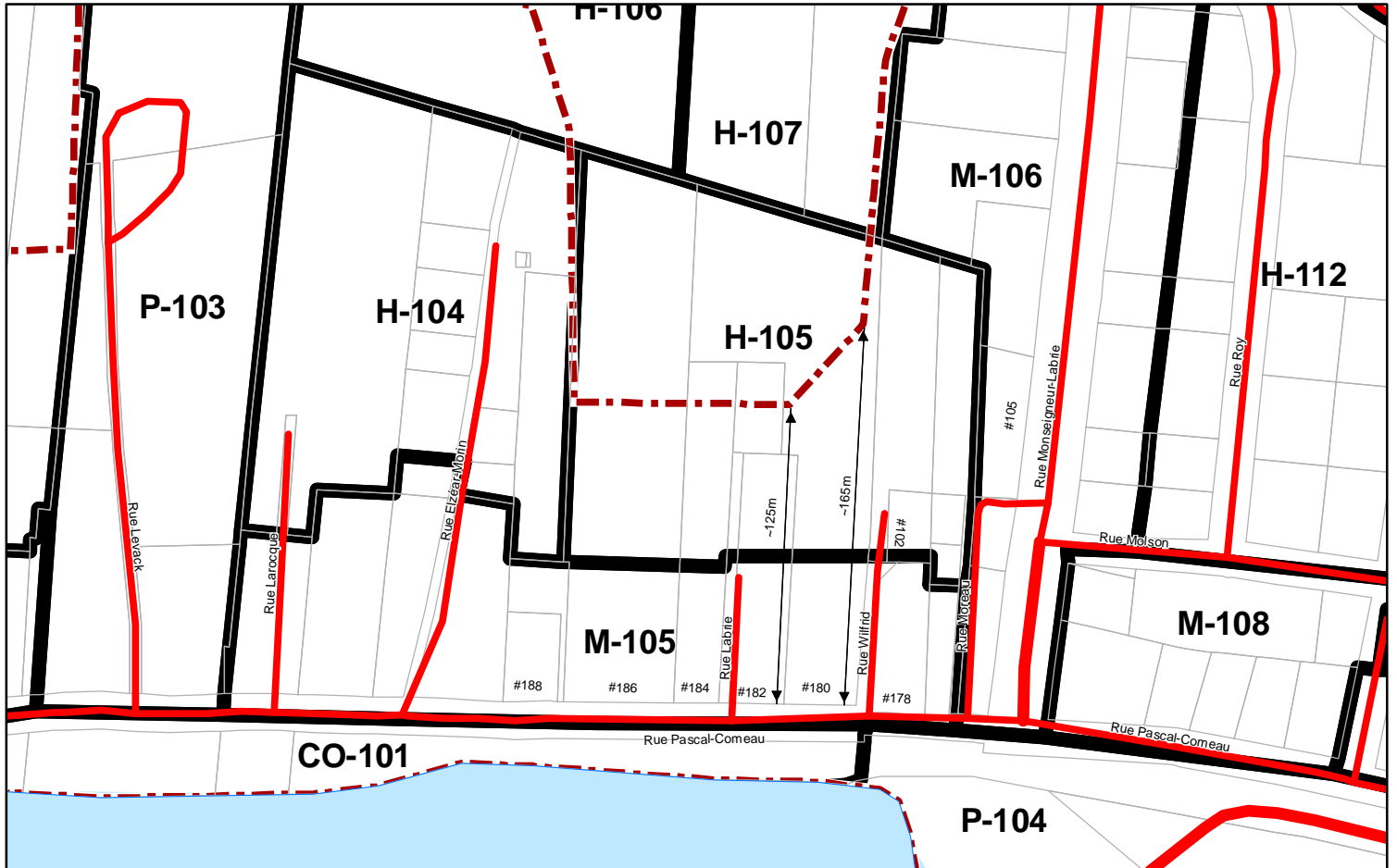


# Annexe – Agrandissement de la zone M-105 à même la zone H-105



**Godbout**

**Plan 1a: Avant modification du plan de zonage - secteur PU**

**Zonage**

- H Habitation
- M Multifonctionnelle
- P Utilité publique
- CO Conservation

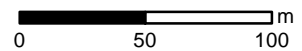
  Périmètre d'urbanisation

**Réseau transport**

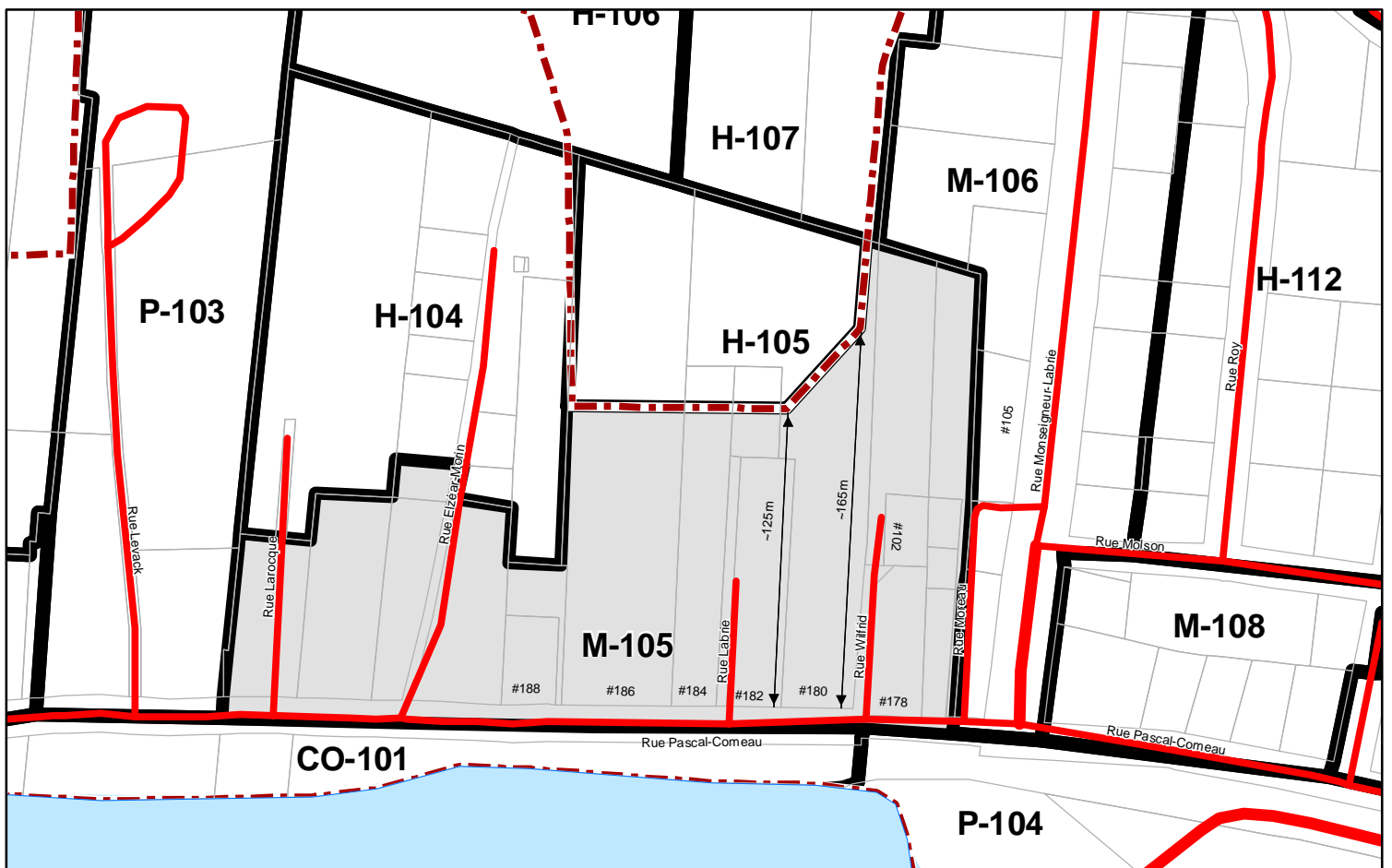
- Route 138
- Route locale
- Traverse Matane/Godbout

**Éléments topographiques**

- Matrice graphique
- Plan d'eau
- Rivière ou ruisseau



Sources: MRC de Manicouagan  
Municipalité de Godbout  
Projection cartographique MTM Zone 6 NAD83



**Godbout**

**Plan 1b: Après modification du plan de zonage - secteur PU**

**Modification**

- Agrandissement de la zone M-105 à même la zone H-105

**Zonage**

- H Habitation
- M Multifonctionnelle
- P Utilité publique
- CO Conservation


  Périmètre d'urbanisation

**Réseau transport**

- Route 138
- Route locale
- Traverse Matane/Godbout

**Éléments topographiques**

- Matrice graphique
- Plan d'eau
- Rivière ou ruisseau



Sources: MRC de Manicouagan  
Municipalité de Godbout  
Projection cartographique MTM Zone 6 NAD83